



Proyecto apoyado por:



Corredor que proporciona conectividad con dos Aeropuertos a ambos lados de la frontera para convertirlo en un Centro (HUB) aéreo binacional

# CONCEPTO

La RUTA 45-10 ofrece una conectividad terrestre entre 2 aeropuertos que se complementan para crear un HUB aéreo estratégico que sumará más de 26 rutas directas a las principales ciudades de México y Estados Unidos.

**El trayecto incluye las carretera 45 en México y la carretera interestatal I-10 en Estados Unidos**



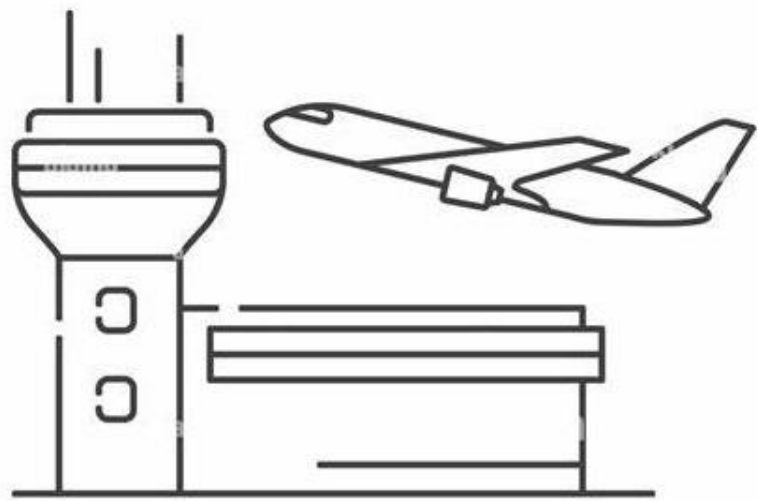
Aeropuerto El Paso Texas: **17 rutas aéreas** con vuelos directos nacionales



Aeropuerto El Paso Texas: **9 rutas aéreas** con vuelos directos nacionales



# “La RUTA 45-10 unificaría 26 destinos importantes en México y Estados Unidos”

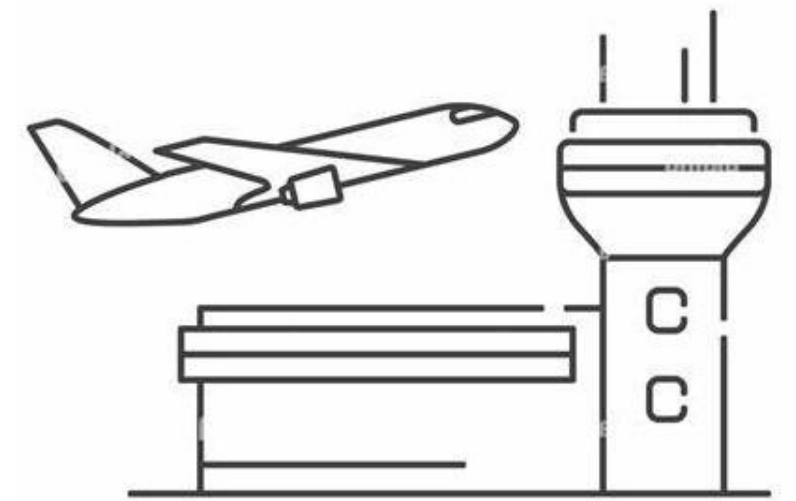


9 destinos en México  
Vuelos domésticos

Cd. Juárez México



Puente Internacional y  
aduana



17 destinos en Estados Unidos  
Vuelos domésticos

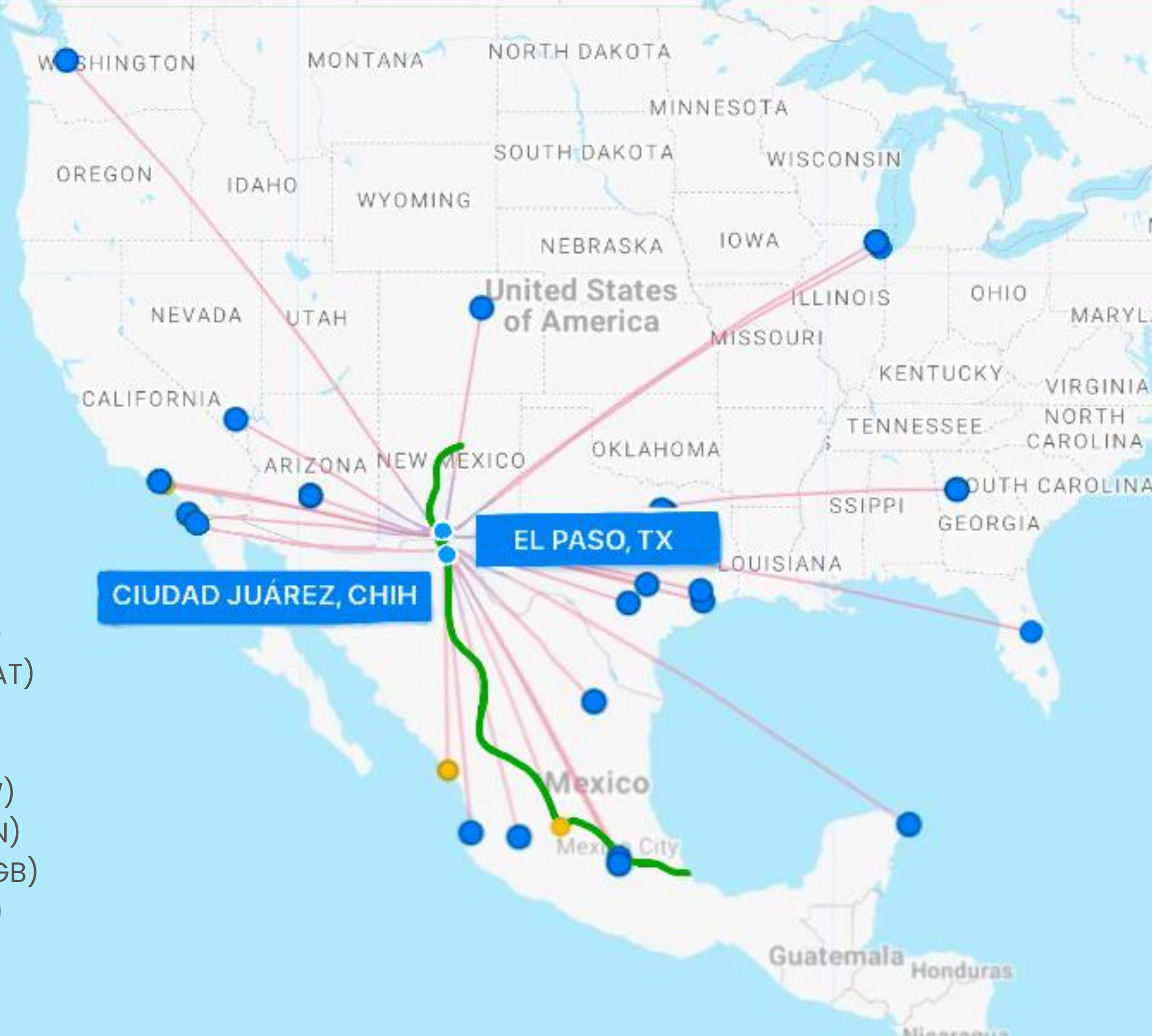
El Paso TX, EUA

## 9 Vuelos Directos desde Cd. Juárez

- 1. Ciudad de México (MEX)
- 2.Monterrey (MTY)
- 3.Guadalajara (GDL)
- 4.Tijuana (TIJ)
- 5.Cancún (CUN)
- 6.León (BJX)
- 7.Mexico City Santa Lucía (NLU)
- 8.Mazatlán (MZT)
- 9.Puerto Vallarta (PVR)

## 19 Vuelos Directos desde El Paso

- |                     |                       |
|---------------------|-----------------------|
| 1. Dallas (DFW)     | 10. Chicago (ORD)     |
| 2.Phoenix (PHX)     | 11. San Antonio (SAT) |
| 3.Houston (IAH)     | 12. Atlanta (ATL)     |
| 4.Denver (DEN)      | 13. Seattle (SEA)     |
| 5.Dallas (DAL)      | 14. Chicago (MDW)     |
| 6.Las Vegas (LAS)   | 15. San Diego (SAN)   |
| 7.Los Ángeles (LAX) | 16. Long Beach (LGB)  |
| 8.Houston (HOU)     | 17. Orlando (MCO)     |
| 9.Austin (AUS)      |                       |

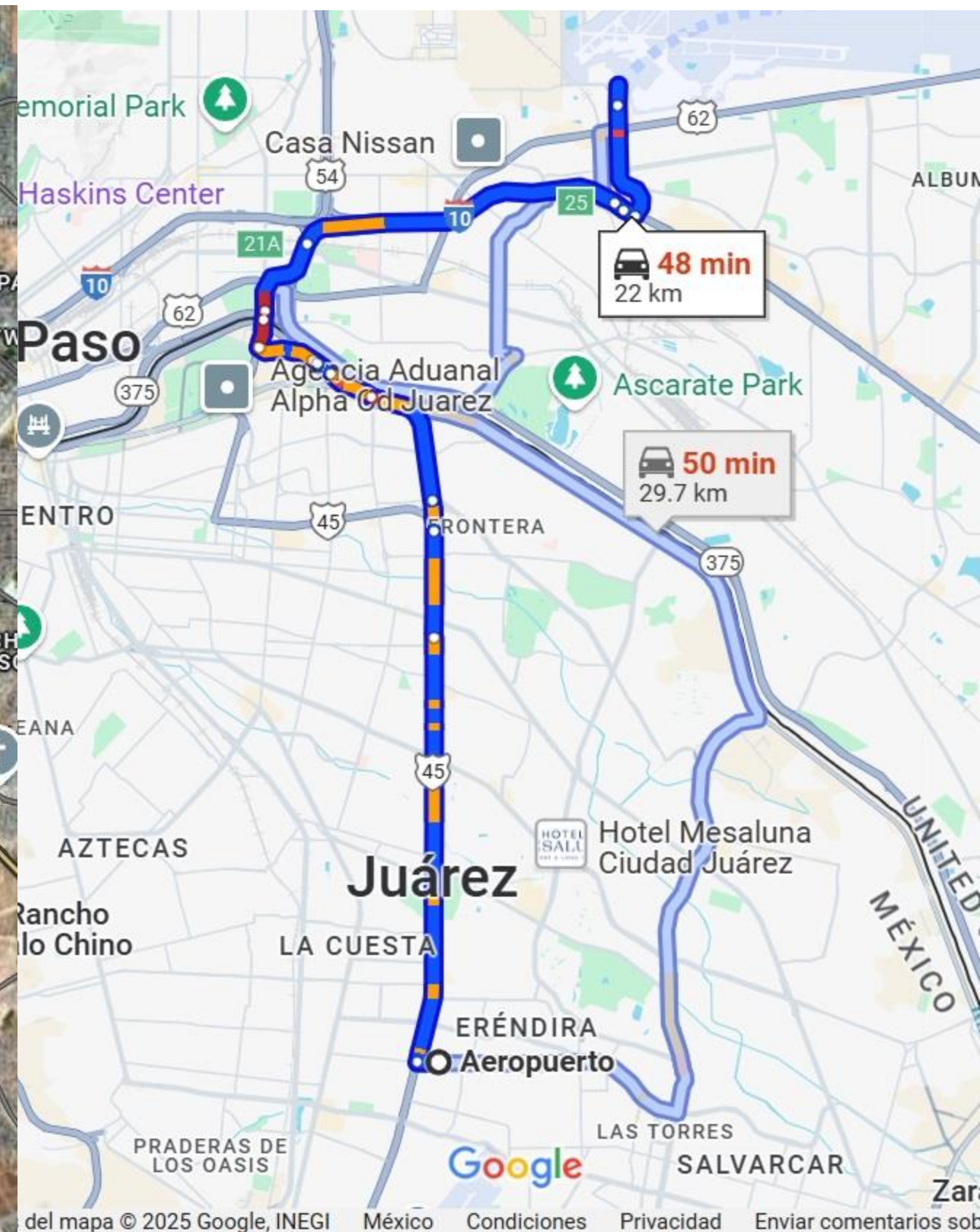
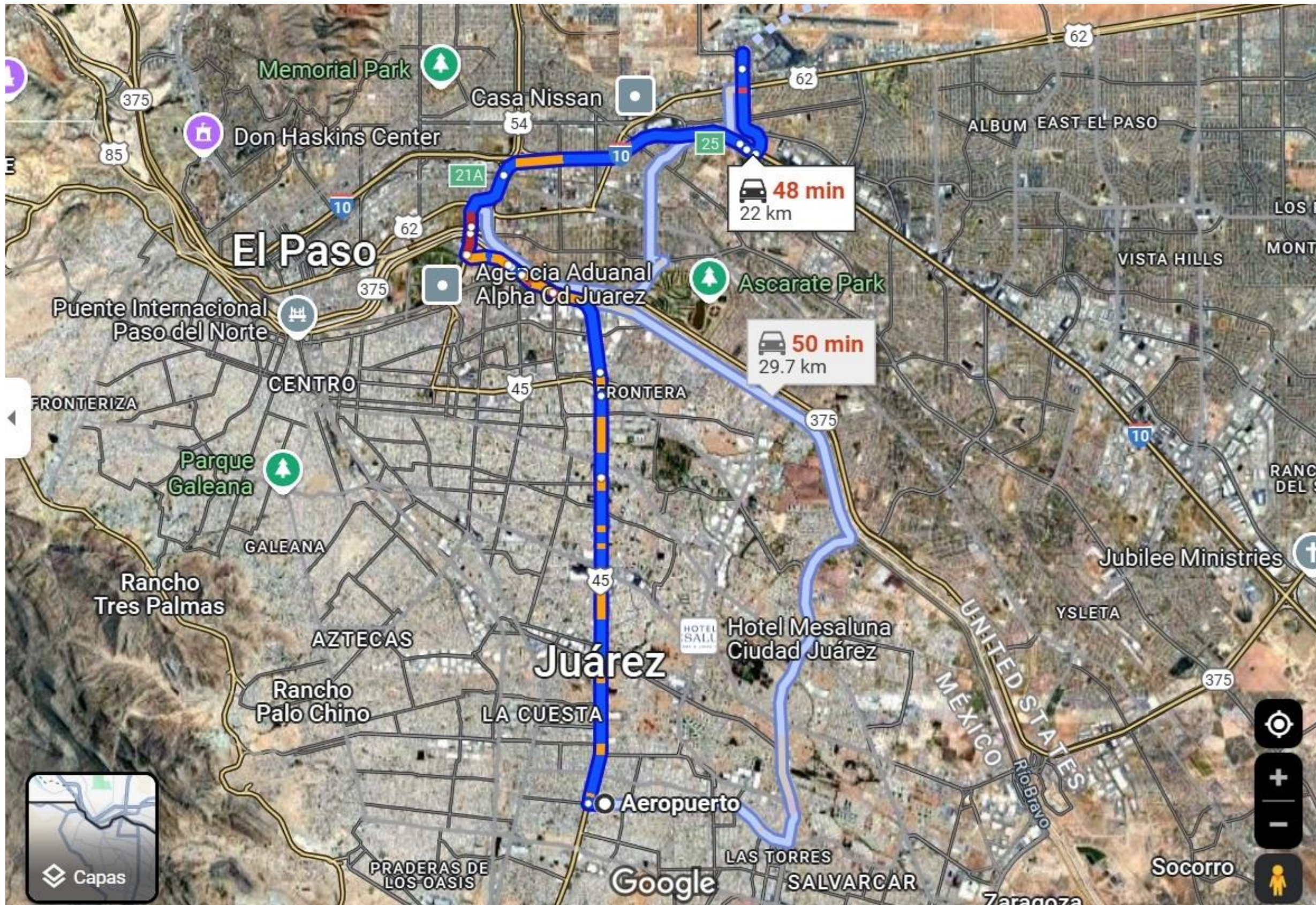




# CARRETERA 45 EN MÉXICO E I-10 EN ESTADOS UNIDOS










# OBJETIVO

Crear un HUB (Centro) logístico y corredor binacional que facilite la estancia y un conveniente acceso hacia cada país (México y Estados Unidos).

Punto de encuentro binacional para las artes, salud, negocios, turismo, esparcimiento, cultura, arte, emprendimiento y más.

Oficializar la Ruta 45-10 en los cabildos de Ciudad Juárez y El Paso TX y estandarizar infraestructura que proporcionen comodidad y seguridad.





# CARACTERÍSTICAS

## Designación de ruta 45-10

- Nomenclatura uniforme
- Comité ciudadano que defina un código de nomenclatura, servicios e infraestructura especializada



## Código de Certificación

Crear una código de certificación para que otros puntos de interés cercanos puedan ser adicionados a la RUTA 45-10.



## Imagen Urbana

Adicionar corredores existentes, centros hospitalarios, áreas verdes, áreas de restaurantes, Centros de Convenciones, Centros culturales, sector hotelero e infraestructura terrestre.





# INFRAESTRUCTURA

**Alta infraestructura** de puntos turísticos, Centros de Convenciones, Centros Culturales, Hospitales, Centro de la ciudad, áreas verdes, áreas de convivencia, áreas de hospitalidad (Hoteles, restaurantes) y todo lo que eleve la calidad de vida.



## Aeropuertos

- Aeropuerto de El Paso con la funcionalidad recomendada por FAA (Federal Aviation Agency)
- Aeropuerto Ciudad Juárez con estándares de funcionalidad equiparable a Aeropuerto de El Paso Texas o mayor.

## Rutas

- Rutas resaltadas hasta los puentes internacionales.
- Rutas destacadas a puntos de interés en Ciudad Juárez y El Paso TX que cumplan normatividad de la RUTA 45-10



## EL PASO

Dallas (DFW)	Los Ángeles (LAX)	Seattle (SEA)
Phoenix (PHX)	Houston (HOU)	Chicago (MDW)
Houston (IAH)	Austin (AUS)	San Diego (SAN)
Denver (DEN)	Chicago (ORD)	Long Beach (LGB)
Dallas (DAL)	San Antonio (SAT)	Orlando (MCO)
Las Vegas (LAS)	Atlanta (ATL)	

  
El Paso  
International  
Airport (ELP)



RIO GRANDE  
RIO BRAVO



Ciudad de México (MEX)  
Monterrey (MTY)  
Guadalajara (GDL)  
Tijuana (TIJ)  
Cancún (CUN)  
León (BJX)  
Mexico City Santa Lucía (NLU)  
Mazatlán (MZT)  
Puerto Vallarta (PVR)

## CIUDAD JUÁREZ

  
Aeropuerto  
de Ciudad  
Juárez (CJS)

## VIALIDADES DE RUTA 45-10.

### Ruta terrestre

Ciudad Juárez

- Av. Tecnológico.
- Perez Serna
- Heroico Colegio

El Paso TX

- I-110
- I-10
- Airway

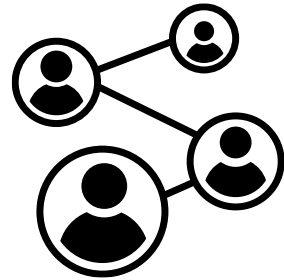




# **BENEFICIOS Y CARACTERÍSTICAS**



# BENEFICIOS CLAVE



## 1. Mayor Conectividad:

- Alta afluencia de pasajeros, empleados y turistas que transitan entre ambos aeropuertos.
- Reducción de tiempos de traslado y mayor acceso a transporte público y privado (taxis, autobuses, shuttles).



## 2. Desarrollo Económico y Comercial:

- Oportunidad para negocios de servicios como hoteles, restaurantes, renta de autos y oficinas de coworking.
- Impulso a zonas comerciales y parques industriales cercanos a la ruta.



## 3. Infraestructura y Urbanismo

- Justificación para inversión en carreteras, transporte público y mejor señalización.
- Reducción de tráfico en rutas alternativas, optimizando la movilidad urbana.
- Crecimiento ordenado de zonas comerciales e industriales.



# BENEFICIOS CLAVE

## 4. Integración a plataformas digitales de reservación de vuelos



- Integrar la RUTA 45-10 a las plataformas de planeación y venta de vuelos (Expedia, Google, despegar, etc.) para que se oferten como una opción muy conveniente en transportación de personas entre las principales ciudades de México y Estados Unidos

## 5. Oportunidad para Servicios Especializados



- Centros de convenciones y negocios para viajeros de corta estancia.
- Oficinas corporativas con fácil acceso para ejecutivos en tránsito.
- Espacios de descanso y entretenimiento para pasajeros en espera de vuelos.

## 6. Impacto en el Turismo y la Experiencia del Cliente



- Facilita conexiones turísticas entre las ciudades o regiones conectadas por los aeropuertos.
- Oportunidad para desarrollar rutas gastronómicas, culturales y de compras.
- Posibilidad de ofrecer experiencias exclusivas para viajeros de negocios o lujo.




# BENEFICIOS CLAVE



## 7. Ubicación Estratégica y Alto Tráfico de Viajeros

- Ambos aeropuertos sirven a una de las regiones fronterizas más dinámicas entre EE.UU. y México.
- Miles de pasajeros cruzan la frontera diariamente por motivos de negocios, turismo y comercio.
- Puede facilitar el flujo de viajeros en conexión que prefieren volar desde El Paso o Ciudad Juárez según costos y disponibilidad.

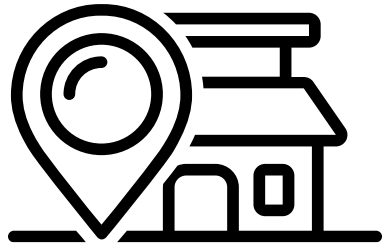


## 8. Impulso al Comercio y la Industria Maquiladora

- Ciudad Juárez es un hub industrial con más de 300 maquiladoras y exportaciones directas a EE.UU.
- La ruta facilitaría el transporte de ejecutivos, proveedores y mercancías entre ambas ciudades.
- Se podrían instalar centros logísticos, almacenes y oficinas en puntos estratégicos a lo largo de la ruta.



# BENEFICIOS CLAVE



## 9. Crecimiento del Turismo y la Economía Local

- Mejora la conectividad para turistas que visitan El Paso y Juárez por compras, gastronomía y entretenimiento.
- Posibilita rutas comerciales y de transporte hacia zonas clave como hoteles, centros de convenciones y parques industriales.
- Beneficia la industria hotelera y de servicios de transporte como shuttles, taxis y renta de autos.



## 10. Oportunidad para Negocios y Servicios

- Desarrollo de zonas comerciales con restaurantes, tiendas duty-free y estaciones de servicio.
- Expansión de espacios de coworking, oficinas corporativas y centros de negocios para viajeros frecuentes.
- Creación de servicios de logística y paquetería rápida entre ambos aeropuertos.
- Centros de Convenciones, Hoteles, Hospitales, Centros Culturales
- Promover residencia de personas, Atracción de talento
- Atracción de inversiones, Experiencias de viajeros y lujo




# BENEFICIOS CLAVE

## 11. Beneficio en Movilidad y Urbanismo



- Una ruta eficiente reduciría el tráfico en los cruces fronterizos, optimizando tiempos de traslado.
- Posibilidad de implementar un sistema de transporte express (shuttles exclusivos, carriles rápidos, etc.).
- Oportunidad de inversión en infraestructura vial y seguridad para mejorar el acceso.
- Corredores seguros
- Transporte autónomo y con electromovilidad

## 12. Ventajas de Vuelos domésticos



- Mayor frecuencia de vuelos.
- Más disponibilidad.
- Menor tiempo de espera comparado con los internacionales
- Sin requisitos migratorios o aduanales en Aeropuertos.
- Más destinos
- Más económicos y convenientes



# POSIBLES MODELOS DE IMPLEMENTACIÓN

01.

**Ruta de transporte** privado/shuttle con paradas estratégicas en hoteles, parques industriales y centros comerciales.

02.

**El futuro**  
Siente las bases para opciones futuristas como electromovilidad, trenes, tranvías, aerotren, etc

03.

**Zonas comerciales** en puntos clave con servicios para viajeros y empresarios.

04.

**Cruces y tramitación**  
Proceso Express de aduanas y migración con instalaciones cómodas y seguras